

Movilidad poblacional en las zonas Alto andinas de Arequipa

Population mobility in the high Andean areas of Arequipa

Eliseo Zeballos Zeballos¹, Lourdes Velásquez Alarcón²

RESUMEN

El presente trabajo propone responder las siguientes interrogantes: ¿Qué tendencias, y cambios, expresan los movimientos y desplazamientos poblacionales de las zonas altoandina e internadinas de Arequipa y como han influido en la articulación y redefinición de las nuevas condiciones sociales entre las comunidades campesinas y localidades? El método de investigación es cuali y cuanti; no experimental, longitudinal, fue de gran utilidad los resultados de los censos de población y vivienda así como la aplicación de una encuesta a 110 dirigentes campesinos. La información cualitativa fue recogida con entrevistas abiertas y semiabiertas a dirigentes y líderes asistentes a eventos gremiales a nivel distrital, regional y nacional. Los resultados se expresan en un proceso migratorio y desplazamiento poblacional que en un primer momento será de asentamiento de los migrantes en los espacios urbano marginales de la ciudad de Arequipa; el segundo momento, tendrá carácter estacional en dirección a los valles de la costa (Camaná, Majes, Tambo, etc.) y luego a nivel internacional; las tendencias de la movilidad poblacional e intensifican en función del crecimiento de la ciudad la demanda laboral de la ciudad urbanoindustrial y de los valles costeros de Arequipa. Por otro lado se intensifica la migración alterna desde las comunidades y parcialidades campesinas hacia pueblos y capitales de distrito o localidad que se constituyen en el eje de atracción y consolidación de desarrollo local e intermedio urbano dando cuenta de una movilidad poblacional y nuevo patrón de poblamiento de perfil ciudadano de trascendencia para los campesinos.

Palabras clave: Alto andina, comunidad, migración, localidad

ABSTRACT

The present work proposes to answer the following questions: What tendencies and changes express the movements and population displacements of the high Andean and internadine areas of Arequipa? How they have influenced the articulation and redefinition of the new social conditions between the rural communities and localities? The research method is quali and quanti; not experimental, longitudinal, the results of the population and housing censuses were very useful, as well as the application of a survey to 110 rural leaders. The qualitative information was collected with open and semi-open interviews to directors and leaders who attend to trade-union events at district, regional and national levels. The results are expressed in a migratory process and population displacement that initially will be the settlement of migrants in the marginal urban spaces of the city of Arequipa; the second moment, will have seasonal character in the direction to the valleys of the coast (Camaná, Majes, Tambo, etc.) and then internationally; the trends of population mobility are intensified in accordance with the growth of the city, the labor demand of the urban-industrial city and the coastal valleys of Arequipa. On the other hand, there is an intensification of the alternative migration from the rural communities towards villages and capitals of district or locality that constitute the axis of attraction and consolidation of local and intermediate urban development, giving account of a population mobility and a new pattern of settlement in the city profile that has transcendence for the peasants.

Keywords: High Andean community, migration, locality .

¹ Universidad Nacional de San Agustín de Arequipa. Arequipa, Perú

² Universidad Nacional del Altiplano de Puno. Puno, Perú.

INTRODUCCIÓN

Las zonas rurales alto andinas particularmente las pastoriles de camélidos Sudamericanos con un tipo de economía que no dan cuenta de mayores modificaciones, a pesar de los manifiestos cambios sociales, culturales y políticos; han sido estudiadas desde el punto de vista histórico naturalista y técnico productivo; tratando de comprender y dar cuenta de la racionalidad productiva y económica. Los trabajos pioneros se remiten a 1950 de la UNMSM, con el estudio de la digestibilidad. Ya en las décadas de 1970-80, se van a ampliar los estudios relacionado con la genética, el manejo de praderas, la sanidad animal etc. Desde las Ciencias Sociales será la Antropología, los que van a dar cuenta de las manifestaciones culturales de este mundo social andino.

A mediados de la década de 1980 las organizaciones privadas de desarrollo u organizaciones no gubernamentales (ONG), son las que van a implementar conjuntamente con programas de extensión y apoyo a la comunidad estudios de investigación con carácter multidisciplinario (veterinarios, agrónomos, economistas, sociólogos, antropólogos, etc.) que, de manera conjunta, van a realizar investigaciones básicas y aplicada para comprender la racionalidad andina y precisar con eficiencia y efectividad los programas de desarrollo para éste sector.

Desde Arequipa la ONG DESCO Sur, implementó una línea de trabajo con los camélidos en términos de investigación y promoción del desarrollo (DESCO Sur: 2010, 2016). En el Perú se gestan con los censos de población desde 1940; destacan además los estudios del Consejo Nacional de Población (1964), las investigaciones del Centro de Estudios de Población y Desarrollo (1964), la labor y producción de la Asociación Multidisciplinaria de Investigación y Docencia en Población (1977), los estudios de Carlos Aramburú (1978), los de Ana Ponce (1983) y Amat y León (1985). Y los más recientes, sobre el futuro de la población peruana de Carlos Aramburú (2015), los trabajos de Migración Interna de Gustavo Yamada (2010), y el de mayor importancia, que guarda relación con la perspectiva de nuestra investigación en cuanto a perspectiva teórica

y metodológica es la propuesta de Teófilo Altamirano (1985, 2014) en referencia a la dinámica socioeconómica y la incidencia de la migración campesina en relación al cambio climático.

El estudio comprende las zonas andinas e interandinas de la región Arequipa: la zona altoandina refiere, fundamentalmente a las provincias de Caylloma y Castilla ubicadas por encima de los 3 500 msnm; con un ecosistema de altura con tierras de secano y pastos naturales; son 21 distritos donde predomina el condominio y los pobladores se dedican a la crianza de Camélidos Sudamericanos (Alpacas y llamas), alberga una población de 41 953 personas y 11860 familias y responde a patrones de poblamiento disperso. En la zona interandina o media, en las cuencas del Colca (Caylloma, La Unión y Castilla), determinamos 8 distritos con ecosistemas por debajo de los 3 500 msnm, de pequeña agricultura familiar y riego por gravedad, con predominio del cultivo de alfalfa, papas, maíz, habas, la crianza de vacunos y ovinos; y patrones de poblamiento concéntricos (Chivay, Cabanaconde, Tapay, Callalli y Orcopampa) que se constituyen en ejes alternos de atracción y concentración poblacional. En ambas zonas el proceso migratorio o movilidad social tiene peculiaridades que manifiestan cambios significativos (Zeballos, 2007).

A partir de esas referencias la preocupación principal del presente trabajo se centra en la persistencia de las condiciones de pobreza en un contexto de alta movilidad y desplazamiento poblacional del campo a la ciudad y viceversa. Esta movilidad ha generado cambios a nivel de distintas dimensiones y condiciones de la vida rural campesina, así como en la estructura sociodemográfica entre 1961, 2015 y la actualidad en las partes altoandinas de Arequipa. En la actualidad el papel del proceso migratorio y desplazamiento poblacional juegan un papel relevante en la definición de las relaciones sociales en el campo, particularmente, en el establecimiento y fortalecimiento de localidades en detrimento de las comunidades campesinas; en este marco las localidades asumen características de centros urbanos intermedios y juegan un rol protagónico en la dinámica socioeconómica local y regional.

METODOS

El diseño de investigación utilizado es no experimental, longitudinal, de evolución de grupo; combina los métodos cuantitativos con los cualitativos. Partimos de la base estadística de los censos de población y vivienda desde 1961 que provee el Instituto Nacional de Estadística. Oportunamente aprovechamos un evento congresal para aplicar 110 encuestas paralelamente se tomaron entrevistas a dirigentes y delegados representantes de Comités y Asociaciones de Productores de comunidades (90) campesinas y 30 localidades de las provincias altas del departamento de Arequipa (Arequipa, Caylloma, La Unión, Castilla, Condesuyos), de manera particular la zona alta de la provincia de Caylloma denominada la cuenca y cañón del Colca. En este evento se congregaron más de 120 familias, la mayoría pequeños minifundistas en situación de pobreza, que en las últimas décadas dan cuenta de un conjunto de continuidades y modificaciones, en las condiciones sociales y culturales

En el trabajo de campo también tuvimos la oportunidad de acceder a los archivos y padrones comunales, documentación municipal y de Juzgados de Paz. Igualmente, se aplicó entrevistas grupales a estudiantes universitarios provenientes de las zonas andinas e interandinas que residen en la ciudad de Arequipa.

RESULTADOS Y DISCUSIONES

El proceso migratorio y desplazamiento poblacional en Arequipa, desde las zonas rurales andinas e interandinas son el resultado, en un primer momento, por el propio crecimiento vegetativo poblacional. Generaron presión sobre la demanda de los escasos y precarios recursos productivos (tierra y ganado) producto del predominio del minifundio disperso y el condominio de bajos niveles de productividad; por otro lado, el desarrollo minero, industrial y comercial de las ciudades del Sur del Perú y la agricultura capitalista de los valles de la costa, además de la preocupación de la educación y profesionalización por los hijos, se constituyen en el principal eje de atracción para los pobladores de esta zona de Arequipa.

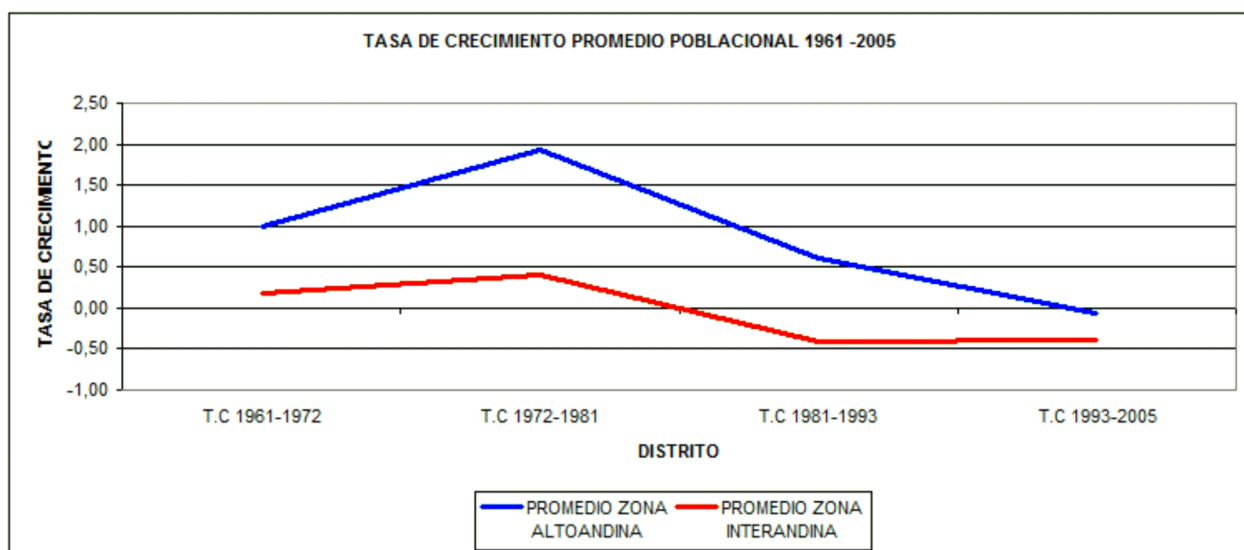


Figura 1. Tasa de Crecimiento Poblacional en Zonas Alto e Interandinas

En la Figura 1 se aprecia la tasa de crecimiento poblacional entre los años 1961 y 2005. Los resultados muestran tendencia de aumento de las tasa de crecimiento entre los años 1972 -1981 en las zonas alto e interandinas; sin embargo, a partir de estos años se nota una caída en las tasa de crecimiento negativas hasta el 2005 y hacia adelante para las zonas alto andina e interandina (-0.5). Estas condiciones de la tasa decreciente de la población es producto no solo de reducción de *la tasa de natalidad general (ENDES 2005) sino fundamentalmente por la intensificación del proceso de migración que se inicia un primer momento con una emigración de asentamiento y estacional de una moderada intensidad y directa desde las comunidades y pequeños poblados hacia la ciudad y valles costeros de Arequipa (Camaná, Majes).*

Según los censos, la población que emigran o salen de la comunidad, son jóvenes entre 18 y 25 años, capital humano de alta movilidad y con mayores niveles de productividad (bono demográfico), quedando en la comunidad los campesinos de tercera edad (población adulta mayor), con limitaciones educativas y culturales para implementar estrategias de cambio o renovación; en los distritos cercanos a centros mineros como Orcopampa, o donde se intensifica el turismo como Chivay se observa un ligero incremento de población

El 90% de pueblos interandinos con mayor cercanía a la ciudad dan cuenta de disminución de la población, por la emigración y desplazamiento sostenido hacia la ciudad y valles de la costa, Figura 2.

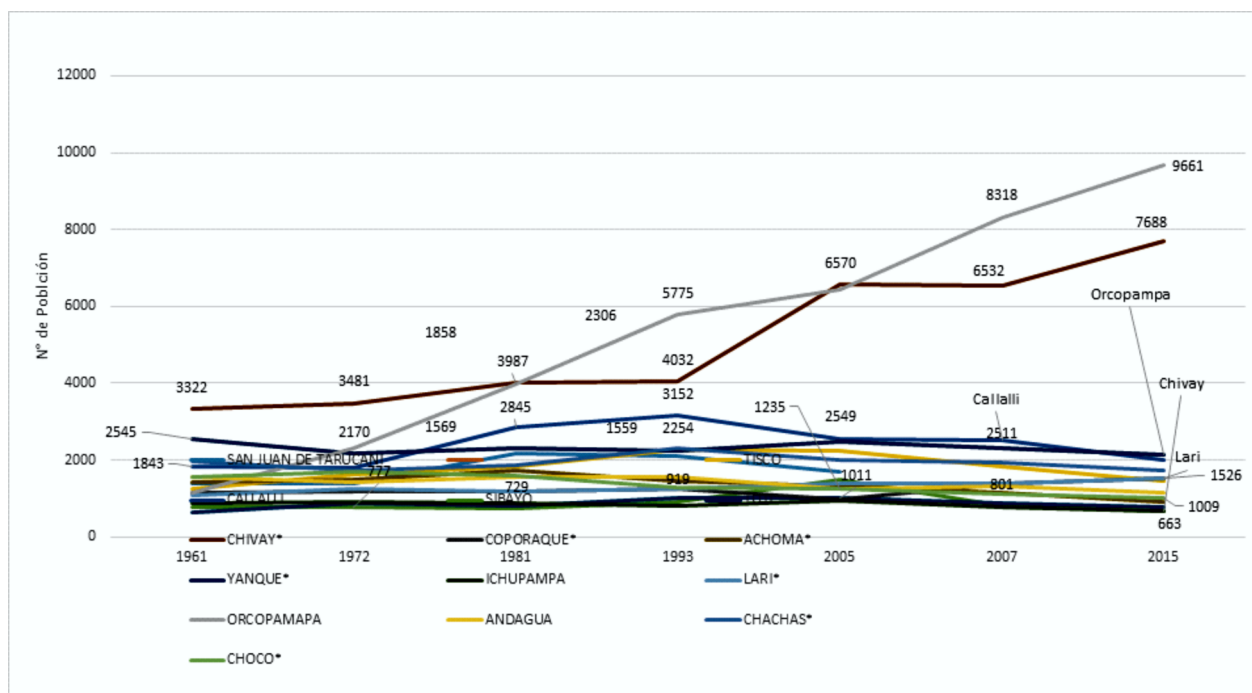


Figura 2. Crecimiento Poblacional de la Zona Andina 1961-2015

Podemos apreciar que en la zona altoandina la mayoría de pueblos se mantienen crecimientos estacionales y con población decreciente. Sólo hay 2 distritos que entre los años 1961 y 2015 logran triplicar (Chivay) o cuadruplicar (Orcopampa). En el primer caso se dio porque Chivay se convierte en la localidad central de la atracción y operación del turismo en todo el “valle del Colca” y Orcopampa por la intensificación de la actividad minera. Otras localidades como en

Callalli, Lari no se muestra crecimiento significativo ni notorio, pero sí van a ser receptores de población de comunidades y anexos aledaños.

En el caso de la zona internadina las condiciones de la mayoría de los distritos son parecidas tal como podemos apreciar en la Figura 3.

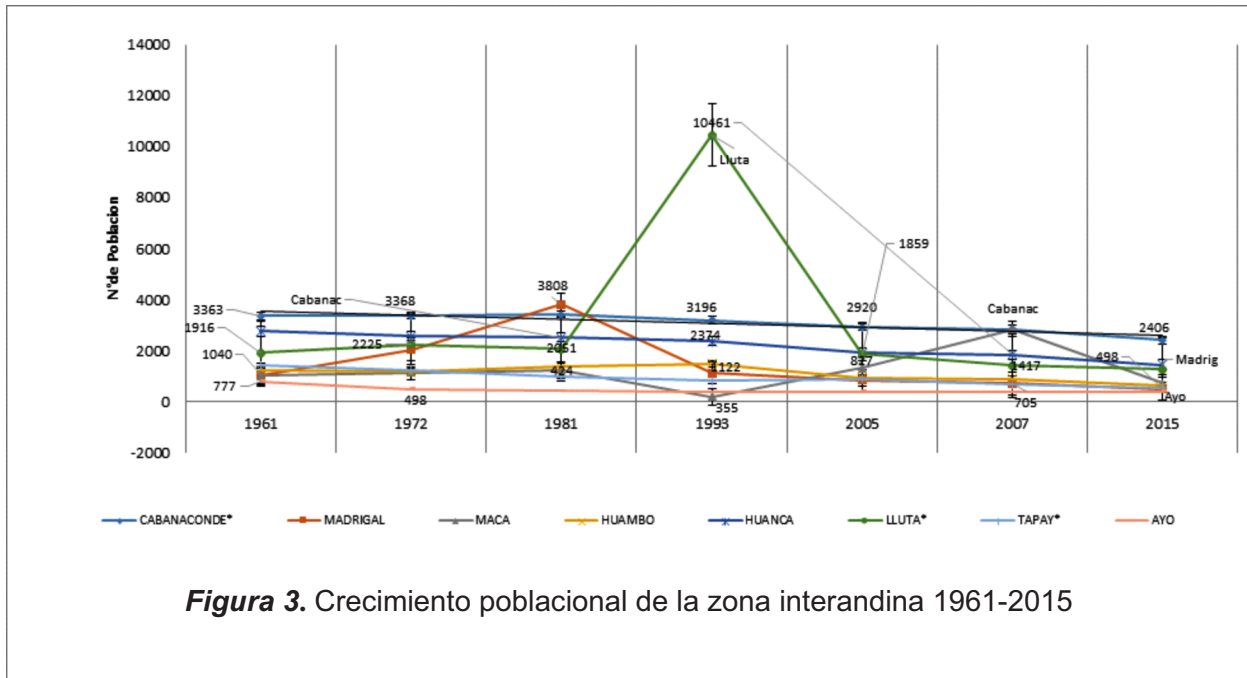


Figura 3. Crecimiento poblacional de la zona interandina 1961-2015

Lluta es el que aparece atípico en relación a los demás distritos entre 1981 y el 2015 se aprecia en el gráfico que el poblado de Lluta, un antiguo y pequeño distrito de Caylloma, donde nace la Irrigación Majes. En la medida que fueron habilitándose las primeras etapas del proyecto, uno de los anexos de Lluta denominado Pedregal se convierte en el nodo urbano de una creciente ciudad. En diciembre de 1999 se crea el distrito de Majes, el Pedregal se convierte en la segunda ciudad más importante de Arequipa, con más de 35,000 habitantes. La tendencia es creciente, con la construcción de la II etapa del Proyecto de Irrigación en Majes. En ambos casos se establece dos tipos migración:

De asentamiento en la ciudad y migración estacional, grupos de migrantes que al llegar a la ciudad se asientan en espacios urbanos marginales contiguos a los barrios y pueblos tradicionales de Arequipa. Se asocian y fundan los llamados pueblos jóvenes (PP. J.), las Urbanizaciones Populares de Interés Social (UPIS) o “barriadas” en los conos de la ciudad. Hoy son los populosos distritos de Miraflores, Paucarpata, Mariano Melgar, Alto Selva Alegre, Cerro Colorado, Hunter, etc., y

De Migración Estacional, este grupo (la mayoría miembros de familias campesinas pobres), en función de la demanda de fuerza laboral para la agricultura, viajan a los valles de Tambo, Camaná, Majes y la Joya; o se

trasladan a la campiña de la ciudad de Arequipa en condición de asalariados agrícolas, para la siembra y cosecha de arroz, papas, y otros cereales. El tiempo laboral dura entre 60 y 90 días al año, el resto de tiempo estará en su lugar de origen a la espera y expectativa de una nueva oportunidad en la ciudad. Un grupo entre el 15 y 20% permanece en el lugar de desplazamiento, sin retorno.

Entre los años 1981-93 se intensificó el proceso migratorio regional; Arequipa se afirma y fortalece como una de las principales ciudades del sur del país, con una base industrial importante. Lo nuevo es la ampliación del comercio formal e informal y los servicios. Un escenario de crisis y carencia de recursos, precariedad y tendencia decreciente del empleo, incremento de la violencia política, que en la ciudad no tuvo el nivel de incidencia como en la sierra central (Ayacucho, Huancavelica) y Sur del Perú (Puno y Cusco)

Se inicia una etapa de mayor presencia institucional. El efecto del proyecto de irrigación Majes, la presencia del Estado a través de la micro regionalización, así como de las instituciones bilaterales, privadas y religiosas, las Organizaciones no gubernamentales: DESCO, ASDE, COPASA, OFASA, CARITAS. La ampliación y mejoramiento de los servicios de educación,

Lluta es el que aparece atípico en relación a los demás distritos entre 1981 y el 2015 se aprecia en el gráfico que el poblado de Lluta, un antiguo y pequeño distrito de Caylloma, donde nace la Irrigación Majes. En la medida que fueron habilitándose las primeras etapas del proyecto, uno de los anexos de Lluta denominado Pedregal se convierte en el nodo urbano de una creciente ciudad. En diciembre de 1999 se crea el distrito de Majes, el Pedregal se convierte en la segunda ciudad más importante de Arequipa, con más de 35,000 habitantes. La tendencia es creciente, con la construcción de la II etapa del Proyecto de Irrigación en Majes. En ambos casos se establece dos tipos migración:

De asentamiento en la ciudad y migración

estaciona, grupos de migrantes que al llegar a la ciudad se asientan en espacios urbanos marginales contiguos a los barrios y pueblos tradicionales de Arequipa. Se asocian y fundan los llamados pueblos jóvenes (PP. J.J.), las Urbanizaciones Populares de Interés Social (UPIS) o “barriadas” en los conos de la ciudad. Hoy son los populosos distritos de Miraflores, Paucarpata, Mariano Melgar, Alto Selva Alegre, Cerro Colorado, Hunter, etc., y

De Migración Estacional, este grupo (la mayoría miembros de familias campesinas pobres), en función de la demanda de fuerza laboral para la agricultura, viajan a los valles de Tambo, Camaná, Majes y la Joya; o se trasladan a la campiña de la ciudad de Arequipa en condición de asalariados

Tabla 1. Flujos de migración de principales distritos seleccionados de Caylloma

Población	Chivay	Caylloma	Cabanaconde	Yanque	Callalli	Lari	Achoma
Población total	6,532	4,041	2,842	2,319	2,511	1,373	1,139
Población nativa residente	3,519	3,243	2,200	1,851	2,329	1,179	1,009
Inmigrantes	3,013	798	642	468	182	194	130
Inmigrantes como % de la población	46,1%	19,7%	22,6%	20,2%	7,2%	14,1%	11,4%
emigrantes	4,013	7,363	1,692	1,166	1,577	504	684
-Otro distrito de caylloma	592	820	266	321	447	121	187
-Arequipa (provincia)	2,907	5,684	829	714	963	280	401
-Camaná (provincia)	159	152	51	19	19	18	11
-Lima (departamento)	355	707	546	112	148	85	85
Emigrantes como % de todos los nacidos en el distrito	53,3%	69,4%	43,5%	38,6%	40,4%	29,9%	40,4%
Cambio en la población 1993-2007	+62,0%	22,2%	11,1%	+2,9%	-20,3%	+9,4%	-21,0%

Fuente: Elaborado por Bidwel S, Zeballos E, en base a los censos 1993 y 2007

La zona Andina es la que tiene los mayores niveles de emigración particularmente Caylloma que se acerca al 70% de los nacidos en el distrito. En los demás distritos de la zona interandina varía entre el 30 y 53% de la población. Chivay por la intensificación del turismo al valle del Colca, se va convertir en el principal pueblo que concentra no solo los migrantes de otro distrito y comunidades cercanas de la zona sino incluso de la provincia en general y de la ciudad de Arequipa. El incremento de la visita de Turistas particularmente extranjeros va dar lugar a la creación, ampliación y mejoramiento de una serie de servicios, como restaurantes, hoteles, tiendas comerciales.

Por otro lado influye en estos cambios el incremento del logro educativo de la población particularmente las mujeres, así como los efectos de la política de planificación familiar y salud reproductiva implementada desde el Estado a través del Ministerio de Salud, y la acción de algunas ONGs como Acción Social para el Desarrollo (ASDE).

El logro educativo en la zona para el año 2000 fue del 82,2% se incrementa al 86,5% para el año 2007 con tendencia creciente. La pirámide de edades sigue la tendencia a nivel departamental y nacional amplía en el grupo etario de población adulta mayor, los jóvenes entre 15 y 35 años edad salen o migran a la

ciudad (Censos de población 1993, 2007). En esta nueva dinámica poblacional el proceso migratorio de la zona va a ser polifacético con desplazamientos temporales, cortos, dinámicos y muy rápidos. La distancia social, política y cotidiana entre el campo y la ciudad es cada día más corta, producto de las tecnologías de la información comunicacional (TIC), mejoramiento de la infraestructura vial, acortándose los tiempos sociales entre el campo y la ciudad.

Llona (2005) menciona que:

“Los factores de atracción y expulsión como variables de análisis para entender los procesos migratorios ya no son suficientes. Ahora se habla de factores de desplazamiento poblacional: los migrantes entran y salen de las ciudades, mientras otros permanecen en ellas en base a estrategias múltiples. Podemos afirmar que la movilidad se genera al interior de los centros urbanos, o está relacionada a su entorno más inmediato, en función a una estructura de “ramilletes urbanos”.

El desplazamiento y destino de los campesinos en esta coyuntura es heterogéneo y diverso. La ciudad de Arequipa sigue acogiendo el 72% de pobladores que se movilizan diariamente, los valles de la costa recibe el 8%. A la ciudad de Lima se desplaza el 12%, y el resto se dispersa en la ciudades y minas del Sur del país, en las capitales de distritos estratégicos de mayor desarrollo con características de ciudades intermedias menores: Chivay, Orcopamapa, Callalli, Chuquibamba etc.

Los residentes en la ciudad de Arequipa que proceden de las zonas alto e interandina están organizados en asociaciones distritales, y a nivel general en la Asociación de Residentes Cayllominos (ARC) Reproducen, socializan y difunden sus costumbres, fiestas y folcklore en la ciudad, programan eventos deportivos, culturales y festivos como las ferias agroturísticas, para dar a conocer distintas potencialidades del Colca, pero también para organizar y promover a disputa del poder de las alcaldías en las municipalidades del pueblo de su origen.

os motivos son la preocupación por educación de los hijos (mito de la educación). En su localidad de origen cuentan con centros educativos, sin embargo el 46% viene a Arequipa por la oportunidad y calidad de la educación superior y lograr una profesión. Esta decisión está asociada a la oportunidad laboral; el 36% tiene expectativa en la ciudad, la agricultura de los valles o la minería. La familia asentada en la ciudad se constituye en el eje y punto de partida de las redes sociales y de parentesco que en 18% van a influir para el desplazamiento de familiares del campo a la ciudad

Finalmente, los procesos socioeconómicos regionales y locales, el desarrollo del mercado interno y fortalecimiento de las llamadas ciudades intermedias y/o localidades, el nuevo rol de las instituciones públicas y privadas así como las condiciones de pobreza de los campesinos y sus propias expectativas influyen en los cambios de las estructuras y composición de la población el flujo y desplazamiento poblacional del campo a la ciudad.

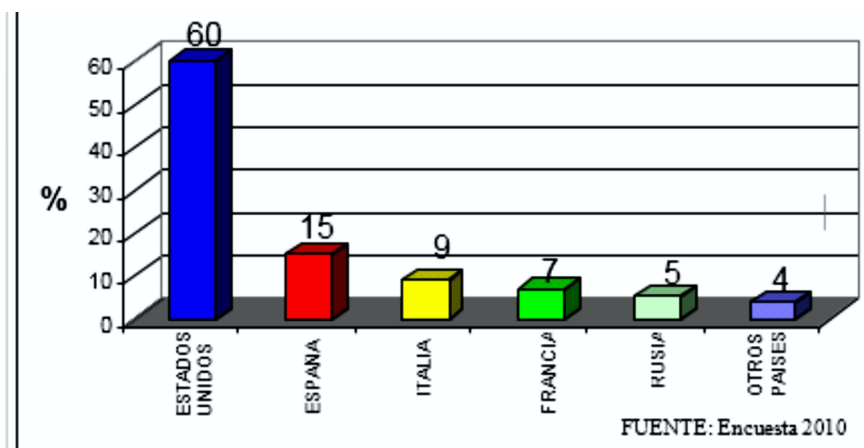


Figura 4. La Migración Internacional

Las migraciones fuera del país se articulan a través de redes sociales familiares y de compadrazgo. Las cadenas migratorias pueden evolucionar de manera impredecible y ser aprovechadas por jóvenes que se “aventuran” en busca de mejores oportunidades personales y familiares; EE.UU. es el país de preferencia donde se dirige el 60% de migrantes, particularmente a ciudades como Washington, Maryland, Florida y New Jersey. El 15% está en España y los demás se dispersan en países como Italia, Francia y Rusia, Holanda, Canadá (Figura 4). Todos trabajan en actividades de baja calificación laboral y regresan de “visita” a su pueblo una o dos veces al año, particularmente en las fiestas patronales.

Cualesquiera sean las intenciones originales de los emigrantes, las migraciones suelen conducir a la reagrupación de las familias, y a la formación de redes sociales en los países receptores. Un caso típico es el distrito de Cabanaconde *que cuenta con más de 1,600 emigrantes en EE. UU. en Washington otros en Florida, Maryland, tienen una organización denominada “Cabanaconde HYPERLINK, USA” fundada en 1983, y su objetivo es: ayudar económicamente a sus asociados y al pueblo de Cabanaconde, fomenta la cultura, el deporte, envían remesas a familiares que radican en la localidad o en la ciudad de Arequipa; retoman de visita a su pueblos después de 2 o 3 años en las fiestas patronales; a reeditar la devoción y religiosidad, el apego a su tierra, el estatus, honor y prestigio, la competencia interfamiliar y familiar, la ostentación y el desprendimiento de cooperación son manifiestas.*

La ciudad no siempre será un espacio de atracción e “ilusión del progreso” para todos. Por lo tanto, ante las difíciles condiciones de la ciudad para acceder a un empleo digno y adecuado, el incremento de la violencia cotidiana, la contaminación atmosférica con efectos en la salud de las personas y el apremio de la necesidad también inducen al desencanto. Por otro lado las nuevas condiciones de vida y oportunidades aparecen en las localidades rurales facilitadas por las modernas vías de comunicación, la herencia latente de pequeñas propiedades para cultivar, el nuevo rol de las municipalidades (El FONCOMÚN, el Canon minero) la actividad

minera entre otras que incentivan el retorno, en otros casos por situaciones familiares de apego a sus progenitores que por la vejez no pueden asumir las exigencias de sus “chacras” y alguien debe hacerlo y qué mejor que uno de los hijos.

La migración de retorno es una posibilidad para generar impacto significativo en el campo, no solo de modernización e innovación tecnológica de la agricultura, sino también de modernidad como proyecto cultural donde se plantea “la necesidad de recuperar la relación entre la estructura y la voluntad, que no es otra cosa sino la relación entre estructura humana pero enfocada desde los sujetos reales (...) base para el desarrollo de sus capacidades, para sustentar la posibilidad de cambio, innovación y creatividad”. En ese sentido los migrantes de retorno podrían contribuir en la modificación de los patrones de vida, hábitos y costumbres, urbanas que se intenta reproducir en la comunidad, como la vestimenta, el lenguaje, estilo de vivienda, patrones de consumo alimenticio, acceso a medios de comunicación, como los diarios, el teléfono, la televisión, el estilo de crianza de los hijos.

Las localidades (distritos) alternas al proceso de migración se convierten en fortificados ámbitos económicos y de poder, en espacios geográficos y sociales hegemonizados por nuevos grupos de poder local (Plaza, 1987), al cual se suman los funcionarios y empleocracia de las instituciones públicas y privadas, redes y grupos de comerciantes y emprendedores de pequeños negocios potencializados por la presencia de la explotación minera en Orcopampa y Caylloma, minería informal dedicada a la extracción del oro en Caravelí, Chala y Yanaquihua, y por el turismo que anualmente se incrementa entre 15 y 20%, particularmente en el Valle del Colca. Todo lo anteriormente expuesto da cuenta de nuevos patrones de poblamiento y estilos de vida rural.

Distritos y localidades estratégicas como Chivay, Callali en Caylloma, Cotahuasi en La Unión, Chuquibamba en Condesuyos y Orcopampa en Castilla, se convierten en atractivos nodos locales que a través de cierta concentración de recursos físicos, financieros y humanos, generan diversas externalidades

en diversos sectores en términos de accesos a servicios (Hurtado, 2000), como la educación, el comercio, saneamiento básico, la actividad minera etc. Son espacios donde lo rural y lo urbano se combinan, articulan, de una forma novedosa y particular, configurando una realidad que no es rural ni es urbana y, por lo tanto no puede conceptuarse dicotómicamente, ya que definen de otro modo la dinámica espacial de la división social del trabajo, cuyas especializaciones y funciones ya no se reducen al concepto dicotómico rural/urbano tradicional.

La comunidad campesina como principal espacio social, económico y político del campo ha dado lugar a que las localidades, las capitales de distrito, se conviertan hoy en el eje atractivo y protagónico de una nueva vida de los campesinos, e individuos capaces de construir instituciones y organizaciones estables en el espacio local (Diez, 1999) dando lugar a que se reproduzcan e instalen valores ideológicos y culturales, hábitos y costumbres fundamentalmente de la ciudad. Un nuevo acontecimiento económico en la presente década, es la presencia de la minería informal dedicada a la extracción y explotación de oro, que en el Sur del Perú se han establecido fundamentalmente en Puno y Arequipa. En el caso de Arequipa el centro de mayor concentración es la provincia de Caravelí, en el distrito de Chala y en Condesuyos en el distrito de Yanaquihua, donde operan más de 240 empresas con más de 25 mil mineros informales. Todas estas condiciones han dado lugar a una dinámica social y económica donde la ciudad de Arequipa se convierte en la “esponja” de atracción del capital circulante y de las inversiones; en menos de 3 años se han construido centros comerciales denominados Malls-Plaza (Aventura Plaza, Lambramani, Arequipa Center, Real Plaza, Centro Comercial Cono Norte) en los conos sur y norte de la ciudad. Arequipa es una de las ciudades más atractivas en función de la cual se desplazan y movilizan las poblaciones locales y de la sierra Altoandina e Interandina, es el centro de las mayores oportunidades no solo laborales, también culturales, educativas y de los mejores servicios de comunicación y socialización.

CONCLUSIONES

Los procesos socioeconómicos locales y regionales, el desarrollo y expansión industrial, comercial de la vida urbana de la ciudad, así como las precarias y limitadas condiciones de pobreza de las zonas Alto-inter andinas asociadas al incremento de los niveles educativos, políticas de salud y la planificación familiar han influido en los cambios de las estructuras y composición de la población (transición demográfica) así como en el flujo y desplazamiento poblacional del campo a la ciudad, dando lugar a nuevas articulaciones, cambios sociales y redefiniciones de un conjunto de relaciones en las comunidades campesinas y localidades alto andinas de Arequipa.

El proceso migratorio y desplazamiento poblacional varía en la medida que se modifican las condiciones socioeconómicas, por lo tanto, en un primer momento la migración del campo a la ciudad se caracterizó por un doble movimiento de los campesinos. El primero de asentamiento de los emigrantes en los espacios urbano marginales de la ciudad de Arequipa y el segundo que tiene carácter estacional en dirección a los valles de la costa (Camaná, Majes, Tambo, etc.). Se intensifica en función de la demanda laboral agrícola en los valles. En los demás momentos ante la imposibilidad de la ciudad de satisfacer los intereses y expectativas de los campesinos y las nuevas condiciones sociales e institucionales de las localidades y municipalidades se inicia la migración internacional. Por otro lado, se intensifica la migración alterna hacia pueblos y distritos que se constituyen en el eje de atracción poblacional de las comunidades y nuevos espacios urbanos intermedios del campo que dan cuenta de un patrón de poblamiento y perfil ciudadano de trascendencia para los campesinos.

Las nuevas condiciones sociales, las formas de socialización entre otras establecidas por el desarrollo del mercado, los medios de comunicación, el nuevo rol de las municipalidades, los centros mineros, han dado lugar a que en estos escenarios locales, el tejido social y den cuenta de contenidos de preponderancia urbana, convirtiéndose la capital de distrito en un nodo estratégico de

convergencia no solo de circuitos económicos y mercantiles, sino también en espacios de coordinación, interacción y representación entre múltiples unidades familiares, privilegiados espacios de socialización e integración social, la concentración del poder político y toma de decisiones, construcción de un mundo de vida de identidad, pertenencia y de ciudadanía

REFERENCIAS BIBLIOGRÁFICAS

- Altamirano, Teófilo. (1985). *Migrantes campesinos en la ciudad: aproximaciones teóricas para su estudio*. Pontificia Universidad Católica del Perú, Departamento de Ciencias Sociales.
- Altamirano, Teófilo (2014). *Refugiados ambientales: cambio climático y migración forzada*. Fondo Editorial der la Pontificia Universidad Católica del Perú, Lima 2014- Lima.
- Acción Social Para El Desarrollo (ASDE), 1993, Diagnóstico socioeconómico de la zona de Caylloma Edit. ASDE Arequipa
- Centro De Estudios De Promoción Del Desarrollo (DESCO), 1991 Sistematización de una experiencia de Promoción en el Valle del Colca, 1985-1991 Edit, DESCOSUR Arequipa Perú
- Diez, Alejandro. (1999). *Organizaciones de base y gobiernos locales rurales, mundos de vida, ciudadanía y clientelismo*. Lima, Perú: RED.
- Descosur, (2016) Línea de base “Desarrollo sostenible de las familias de pequeños agricultores y ganaderos de las comunidades altoandinas del sur del Perú”, Edt. Descosur, Arequipa 2016)
- Descosur, (2016) Diagnóstico y propuesta para el entorno institucional y económico del distrito de Callalli-Arequipa . Edt. Descosur, Arequipa 2016
- Hurtado, I. (2000). *Dinámicas territoriales: Afirmación de ciudades intermedias y el surgimiento de los espacios locales*. Lima, Perú: SEPIA: Perú.
- Llona, M., Ramirez D. & Zolezzi, M. (2005). *Las ciudades intermedias: su rol en el desarrollo del país*. Lima, Perú: DESCO.
- Nueva Ley de Municipalidades Ley N° 27972. (2003). Lima, Perú: Diario Oficial El Peruano.
- Plaza, O., & Francke, M. (1981). *Formase de dominio Economía y Comunidades Campesinas*. Lima, Perú: DESCO.
- Zeballos, Eliseo (2007). *Comunidades y Centros Poblados en las Zonas Altoandinas de Arequipa*. Pontificia Universidad Católica del Perú, Lima, Perú.

Correo electrónico:
ezeballosz@unsa.edu.pe

Revisión de pares:
Recibido: 27-03-2019
Aceptado: 08-06-2019